






















# PLAN LOCAL D'URBANISME Plan de zonage

Commune de RAON AUX BOIS

Document conforme  
à la délibération du Conseil Municipal approuvant  
la modification du PLU le 10/12/2018.

Echelle : 1:2 000

- |  |   |
|--|---|
|  Emplacement réservé                   |  Élément paysager à préserver          |
|  Espace boisé classé                   |  Exploitation agricole                 |
|  Recul des constructions               |   |
|  Zone humide / secteur INCONSTRUCTIBLE |   |
|  UA : centre                        |  N.h : naturel habitat                 |
|  UB : extensions                    |  N.j : naturel jardins                 |
|  UC : activités                     |  N.l : naturel loisirs                 |
|  UD : hébergements de loisirs       |  N.p.e : naturel secteur petit élevage |
|  UE : équipements                   |  N.s : naturel sport                   |
|  N : naturel                        |  A : agricole                          |
|  N.a : naturel à préserver          |  AM : agricole maraîchage              |
|  N.c : naturel de captage           |   |



Vu la délibération du Conseil Municipal  
de Raon aux Bois  
en date du 10/12/2018  
signé Le Maire

